

с/с

## ПРОТОКОЛ

общего собрания участников долевой собственности на земельный участок из земель сельскохозяйственного назначения с кадастровым номером 46:04:000000:281, расположенный по адресу: Курская область, Горшеченский район, Среднеапоченский сельсовет

Форма проведения собрания	Заседание (совместное присутствие участников долевой собственности для обсуждения вопросов повестки дня)
Дата проведения собрания	23 сентября 2022 года
Место проведения собрания	Курская область, Горшеченский район, с. Средние Апочки, ул. Советская, д. 5А, здание Среднеапоченского ЦСДК
Начало регистрации участников собрания	10 часов 00 минут
Начало собрания	11 часов 00 минут
Открытие собрания	11 часов 27 минут
Закрытие собрания	11 часов 50 минут

Извещение о проведении общего собрания опубликовано в областной общественно-политической газете «Курская правда» от 11 августа 2022 года № 96 (26926). Также извещения о проведении общего собрания были размещены 11 августа 2022 года на официальном сайте администрации Среднеапоченского сельсовета Горшеченского района Курской области и информационных стендах, расположенных на территории Среднеапоченского сельсовета Горшеченского района Курской области.

На общем собрании присутствуют:

- Уполномоченное должностное лицо органа местного самоуправления поселения по месту расположения земельного участка, находящегося в общей долевой собственности – Глава Среднеапоченского сельсовета Горшеченского района Курской области Сверчкова Валентина Николаевна.
- 17 (Семнадцать) собственников земельных долей (лично либо в лице своих уполномоченных представителей), фамилии, имена, отчества, паспортные данные и реквизиты документов, удостоверяющих право общей долевой собственности которых, а также реквизиты доверенностей указаны в Списке участников общей долевой собственности на земельный участок из земель сельскохозяйственного назначения с кадастровым номером 46:04:000000:281, присутствующих на общем собрании от 23.09.2022 года (Приложение № 1 к настоящему протоколу).

Кворум:

Земельный участок с кадастровым номером 46:04:000000:281, расположенный по адресу: Курская область, Горшеченский район, Среднеапоченский сельсовет, в соответствии со сведениями Единого государственного реестра недвижимости имеет площадь 780 000 кв.м.

В настоящее время вступившим в силу Апелляционным определением Курского областного суда от 01.12.2021 по делу № 33-3189/2021 земельный участок с кадастровым номером 46:04:000000:281 восстановлен в существовавших ранее границах, с учетом возврата ранее выделенных земельных участков с кадастровыми номерами 46:04:130601:9, 46:04:130601:10, 46:04:000000:697.

Таким образом, общая площадь земельного участка составляет 2 437 500 кв.м, общее число участников общей долевой собственности на земельный участок из земель



сельскохозяйственного назначения с кадастровым номером 46:04:000000:281 составляет 22 человека, владеющих 75 долями.

Сведения об участниках собрания указаны в Списке участников общей долевой собственности на земельный участок из земель сельскохозяйственного назначения с кадастровым номером 46:04:000000:281, присутствующих на общем собрании от 23.09.2022 года (Приложение № 1 к настоящему протоколу).

Кворум общего собрания участников долевой собственности определен в соответствии с пунктом 5 ст. 14.1. Федерального закона от 24.07.2002 г. № 101-ФЗ «Об обороте земель сельскохозяйственного назначения», исходя из необходимости присутствия на общем собрании участников долевой собственности, составляющих не менее чем 50 процентов их общего числа или, если способ указания размера доли допускает сопоставление долей в праве общей собственности на земельный участок, владеющих более чем 50 процентами таких долей.

Согласно списку участников общей долевой собственности на общем собрании присутствуют 17 собственников земельных долей (лично и/или в лице своих уполномоченных представителей, что составляет 77,27 процентов от общего числа участников общей долевой собственности на земельный участок с кадастровым номером 46:04:000000:281. Присутствующие 17 собственников земельных долей владеют 44/75 долями в праве общей долевой собственности, что составляет 58,67% от общего числа долей.

Таким образом, собрание правомочно принимать решения по опубликованной повестке дня.

#### **Повестка дня собрания:**

1. Определение порядка проведения собрания, избрание председательствующего и секретаря, членов счетной комиссии общего собрания участников долевой собственности.
2. О договоре аренды земельного участка с кадастровым номером 46:04:000000:281 от 02.04.2015, заключенном от имени участников долевой собственности Должиковым С.А. с ООО «Истоки» на срок 11 месяцев.
3. О заключении договора аренды земельного участка из земель сельскохозяйственного назначения с кадастровым номером 46:04:000000:281, находящегося в долевой собственности.
4. Избрание лица, уполномоченного от имени участников долевой собственности без доверенности действовать при согласовании местоположения границ земельных участков, одновременно являющихся границей земельного участка, находящегося в долевой собственности, при обращении с заявлениями о проведении государственного кадастрового учета и (или) государственной регистрации прав на недвижимое имущество в отношении земельного участка, находящегося в долевой собственности, и образуемых из него земельных участков, а также заключать договоры аренды данного земельного участка, подписывать акты приема-передачи, подписывать и направлять уведомления об одностороннем отказе от договора аренды земельного участка, подписывать соглашения об установлении сервитута, об осуществлении публичного сервитута в отношении данного земельного участка или соглашения об изъятии недвижимого имущества для государственных или муниципальных нужд, и об объеме и о сроках таких полномочий.

#### **Ход общего собрания и принятые решения**



1. На собрании присутствует Глава Среднеапоченского сельсовета Горшеченского района Курской области Сверчкова Валентина Николаевна, которая предложила выступить представителю инициаторов общего собрания Барановскому Сергею Витальевичу. Барановский С.В., представитель по доверенности участников общей долевой собственности Шипилова Ивана Ильича, Хорошиловой Натальи Петровны, Сотникова Павла Романовича, Соколова Алексея Николаевича, Соколовой Валентины Семеновны, Соколовой Татьяны Николаевны, Пожидаева Владимира Николаевича, Пальчиковой Людмилы Стефановны, Пальчиковой Ольги Андреевны, Котельниковой Лидии Григорьевны, Воропаева Владимира Петровича, Болотовой Раисы Ивановны, Болотова Евгения Николаевича, Беликова Геннадия Игоревича, сообщил, что собрание участников общей долевой собственности на земельный участок из земель сельскохозяйственного назначения с кадастровым номером 46:04:000000:281, расположенный по адресу: Курская область, Горшеченский район, Среднеапоченский сельсовет, проводится по инициативе участников долевой собственности - Бесединой Елены Анатольевны, Кубарева Владимира Ивановича, Соколова Алексея Николаевича.

Извещение о проведении общего собрания опубликовано в областной общественно-политической газете «Курская правда» от 11 августа 2022 года № 96 (26926). Также извещения о проведении общего собрания были размещены 11 августа 2022 года на официальном сайте администрации Среднеапоченского сельсовета Горшеченского района Курской области и информационных стендах, расположенных на территории Среднеапоченского сельсовета Горшеченского района Курской области.

Участники общей долевой собственности и их представители, изъявившие желание участвовать в собрании, внесены в Список участников общей долевой собственности на земельный участок из земель сельскохозяйственного назначения с кадастровым номером 46:04:000000:281, присутствующих на общем собрании от 23.09.2022 года (Приложение № 1 к настоящему протоколу).

Полномочия присутствующих на общем собрании участников общей долевой собственности и их представителей подтверждены документами, удостоверяющими личность, выписками из ЕГРН и доверенностями, удостоверенными нотариально, а также апелляционным определением Курского областного суда от 01.12.2021 по делу № 33-3189/2021, вступившим в законную силу.

Согласно списку участников общей долевой собственности на общем собрании присутствуют 17 собственников земельных долей (лично и/или в лице своих уполномоченных представителей, что составляет 77,27 процентов от общего числа участников общей долевой собственности на земельный участок с кадастровым номером 46:04:000000:281. Присутствующие 17 собственников земельных долей владеют 44/75 долями в праве общей долевой собственности, что составляет 58,67% от общего числа долей.

Представитель участников общей долевой собственности Шипилова Ивана Ильича, Хорошиловой Натальи Петровны, Сотникова Павла Романовича, Соколова Алексея Николаевича, Соколовой Валентины Семеновны, Соколовой Татьяны Николаевны, Пожидаева Владимира Николаевича, Пальчиковой Людмилы Стефановны, Пальчиковой Ольги Андреевны, Котельниковой Лидии Григорьевны, Воропаева Владимира Петровича, Болотовой Раисы Ивановны, Болотова Евгения Николаевича, Беликова Геннадия Игоревича – Барановский Сергей Витальевич предложил избрать председательствующим общего собрания Кирияка Семёна Павловича.



**Итоги голосования:**

«ЗА» кандидатуру Кирьяка Семёна Павловича - 17 участников общей долевой собственности или 100 процентов участников, зарегистрированных для участия в собрании.  
«ПРОТИВ» - 0 участников общей долевой собственности или 0,00 процентов участников, зарегистрированных для участия в собрании.  
«ВОЗДЕРЖАЛСЯ» - 0,00 участников общей долевой собственности или 0,00 процентов участников, зарегистрированных для участия в собрании.

Выступил Кирьяк Семён Павлович, который предложил избрать секретарем общего собрания участника общей долевой собственности Бучнева Владислава Робертовича.

**Итоги голосования:**

«ЗА» кандидатуру Бучнева Владислава Робертовича - 17 участников общей долевой собственности или 100 процентов участников, зарегистрированных для участия в собрании.  
«ПРОТИВ» - 0 участников общей долевой собственности или 0,00 процентов участников, зарегистрированных для участия в собрании.  
«ВОЗДЕРЖАЛСЯ» - 0 участников общей долевой собственности или 0,00 процентов участников, зарегистрированных для участия в собрании.

Выступил Кирьяк Семён Павлович, который предложил избрать членов счетной комиссии в количестве трех человек: участника общей долевой собственности Кубарева Владимира Ивановича, участника общей долевой собственности Беседину Елену Анатольевну, участника общей долевой собственности Хорошилова Сергея Демьяновича.

**Итоги голосования:**

«ЗА» кандидатуры Кубарева Владимира Ивановича, Бесединой Елены Анатольевны, Хорошилова Сергея Демьяновича - 17 участников общей долевой собственности или 100 процентов участников, зарегистрированных для участия в собрании.  
«ПРОТИВ» - 0 участников общей долевой собственности или 0,00 процентов участников, зарегистрированных для участия в собрании.  
«ВОЗДЕРЖАЛСЯ» - 0 участников общей долевой собственности или 0,00 процентов участников, зарегистрированных для участия в собрании.

**Принятое решение:** Избрать председательствующим общего собрания участников общей долевой собственности Кирьяка Семёна Павловича, избрать секретарем общего собрания участников общей долевой собственности Бучнева Владислава Робертовича, избрать членами счетной комиссии общего собрания участников общей долевой собственности Кубарева Владимира Ивановича, Бесединой Елены Анатольевны, Хорошилова Сергея Демьяновича.

Председательствующим общего собрания Кирьяком С.П. после завершения голосования по первому вопросу повестки дня предложено проводить открытое голосование по вопросам повестки дня собрания № 2 – 4 путем поднятия рук.

2. По второму вопросу повестки дня выступил председательствующий общего собрания Кирьяк С.П., и сообщил, что в период с марта 2013 года по 15 января 2016 года неустановленное лицо осуществило изготовление поддельного протокола общего собрания собственников долей в праве общей долевой собственности на земельный участок с кадастровым номером 46:04:130000:2, расположенного на территории Среднеапоченского сельсовета Горшеченского района Курской области, датированного 25.03.2013 года. Данным протоколом Должиков С.А. был уполномочен действовать от лица участников



общей долевой собственности при заключении, в том числе, договоров аренды и оформлении прав на земельные участки.

Впоследствии справкой ЭКЦ УМВД России по Курской области № 1-102 от 16.12.2022 было установлено, что подписи под протоколом были выполнены не участниками общей долевой собственности Соколовой В.С., Хорошиловой Н.П., Бесединой Е.А., Болотовой Р.И., Кубаревым В.И., Соколовой Т.Н., Хорошиловым С.Д., Котельниковой Л.Г., Соколовым А.Н. Таким образом, данное собрание фактически не проводилось, а протокол был изготовлен неустановленными лицами исключительно в целях присвоения прав на земельный участок с кадастровым номером 46:04:130000:2. Данные обстоятельства подтверждены постановлением старшего дознавателя ОД Отделения МВД России по Горшеченскому району майора полиции Е.А. Жиленкова об отказе в возбуждении уголовного дела от 17 июня 2022 года, которым установлено, что неустановленное лицо в период с марта 2013 года по январь 2016 года совершило преступление, предусмотренное ч. 1 ст. 327 УК РФ, изготовив указанный протокол в отсутствие реально проведенного собрания и волеизъявления участников долевой собственности. Однако в связи со смертью Должикова С.А. привлечь кого-либо к уголовной ответственности до настоящего времени не представилось возможным. Однако 09 сентября 2022 года Горшеченским районным прокурором постановление об отказе в возбуждении уголовного дела отменено, материал направлен в органы МВД РФ для дополнительной проверки и принятия процессуального решения.

В связи с тем, что собрание не проводилось, а собственники каких-либо полномочий Должикову С.А. не представляли, решения данного собрания являются ничтожными и изначально не породили никаких правовых последствий. Решений других собраний об одобрении предоставления полномочий Должикову С.А. не принималось. Несмотря на это, впоследствии Должиковым С.А., осознававшим незаконность своих действий, на основании поддельного протокола, от лица участников общей долевой собственности был заключен договор аренды земельного участка с кадастровым номером 46:04:000000:281 с ООО «Истоки» на срок 11 месяцев.

Апелляционным определением Курского областного суда от 01.12.2021 по делу № 33-3189/2021 в удовлетворении встречного иска о признании указанного договора недействительным было отказано. При этом данное юридическое лицо длительное время земельный участок не обрабатывает, никакую сельскохозяйственную деятельность не ведет.

Развитие пищевой промышленности (в том числе производства сельскохозяйственной продукции) является стратегическим направлением в реализации Доктрины продовольственной безопасности Российской Федерации, утверждённой Указом Президента РФ от 21.01.2020 № 20, а также Стратегии научно-технологического развития Российской Федерации, утверждённой Указом Президента РФ от 01.12.2016 № 642. В условиях текущей геополитической обстановки крайне важна независимость Российской Федерации в части возможности бесперебойного снабжения населения страны первоочерёдными и социально важными продуктами питания. Земельные участки сельскохозяйственного назначения должны использоваться эффективно, а все силы сельхозпроизводителей должны быть сконцентрированы на достижении целей и задач по обеспечению продовольственной безопасности Российской Федерации. Вместе с тем решение указанных целей и задач с использованием земельного участка с кадастровым номером 46:04:000000:281, по существу, не представляется возможным в условиях неиспользования его по назначению ООО «Истоки». При этом данный земельный участок может являться базой для других сельхозпроизводителей для ведения соответствующей



работы по поддержанию и улучшению благосостояния, т.е. уровня жизни населения России.

В настоящее время участок по решению участников общей долевой собственности передан во временное пользование Сидорову Павлу Андреевичу по договору аренды земельного участка из земель сельскохозяйственного назначения б/н от 01.11.2021 г. для производства сельхозпродукции, каких-либо возражений относительно такой передачи и выплат арендной платы от участников долевой собственности не поступало.

Во избежание споров в дальнейшем, для эффективного использования земельного участка сельскохозяйственного назначения, оформления арендных отношений на более длительный срок, предлагаю принять решение об одобрении по основаниям ст. 183 Гражданского кодекса РФ договора аренды земельного участка б/н от 01.11.2021 г. с Сидоровым Павлом Андреевичем, а также об отказе от исполнения договора аренды земельного участка с кадастровым номером 46:04:000000:281 от 02.04.2015, незаконно заключенного от имени участников долевой собственности Должиковым С.А. с ООО «Истоки» на неопределенный срок, путем направления уведомления об одностороннем отказе от исполнения договора, по истечении срока уведомления обратиться в Управление Федеральной службы государственной регистрации, кадастра и картографии по Курской области с заявлением о регистрации нового договора аренды, избрать лицом, уполномоченным на совершение действий по одностороннему отказу от исполнения договора аренды земельного участка с кадастровым номером 46:04:000000:281 от 02.04.2015 – Бучнева Владислава Робертовича, 06.05.1987 года рождения, паспорт 38 06 454856 выдан отделением № 1 ОУФМС России в ЦАО гор. Курска 23.05.2007 года, код подразделения 460-003, зарегистрирован по адресу: г. Курск, Майский бульвар, д. 24 кв. 59, определив срок полномочий 3 (Три) года с момента проведения настоящего собрания.

Председательствующим Кирьяком С.П. предложено проголосовать по данному вопросу повестки дня.

**Голосовали поднятием рук:**

Варианты голосования	Число голосов	Число голосов от числа зарегистрированных участников собрания, %
«ЗА»	17	100
«ПРОТИВ»	0	0,00
«ВОЗДЕРЖАЛСЯ»	0	0,00

**Принятое решение:** 1) Одобрить по основаниям ст. 183 Гражданского кодекса РФ заключенный собственниками земельного участка из земель сельскохозяйственного назначения договор аренды земельного участка с б/н от 01.11.2021 г. с Сидоровым Павлом Андреевичем; 2) отказаться от исполнения договора аренды земельного участка с кадастровым номером 46:04:000000:281 от 02.04.2015, незаконно заключенного от имени участников долевой собственности Должиковым С.А. с ООО «Истоки» на неопределенный срок путем направления уведомления об этом; 3) избрать лицом, уполномоченным на совершение действий по одностороннему отказу от исполнения договора аренды земельного участка с кадастровым номером 46:04:000000:281 от 02.04.2015 – Бучнева Владислава Робертовича, 06.05.1987 года рождения, паспорт 38 06 454856 выдан отделением № 1 ОУФМС России в ЦАО гор. Курска 23.05.2007 года, код подразделения 460-003, зарегистрирован по адресу: г. Курск, Майский бульвар, д. 24 кв. 59, со сроком полномочий 3 (Три) года с момента проведения настоящего собрания; по истечении срока уведомления обратиться в Управление Федеральной службы государственной регистрации,



кадастра и картографии по Курской области с заявлением о регистрации нового договора аренды земельного участка.

3. По третьему вопросу повестки слушали председательствующего Кирьяка Семёна Павловича, который пояснил, что собственники земельного участка из земель сельскохозяйственного назначения обязаны принимать меры к надлежащему использованию и обработке земельного участка в целях сельскохозяйственного производства. ИП Глава КФХ Барановский Сергей Витальевич (ИНН 462100300226) готов взять в аренду земельный участок на рыночных условиях, отвечающих интересам всех собственников, обладает для этого всеми необходимыми ресурсами. Договор аренды предлагается заключить на следующих существенных условиях:

- 1.1. В соответствии с настоящим договором Арендодатели передают, а Арендатор принимает в аренду земельный участок с кадастровым номером 46:13:000000:281, площадью 2 437 500 кв.м, категория земель: земли сельскохозяйственного назначения, вид разрешенного использования: для сельскохозяйственного использования, расположенный по адресу: Курская область, Горшеченский район, Среднеапоченский сельсовет, далее по тексту именуемый «земельный участок».
- 1.2. Земельный участок находится в общей долевой собственности Арендодателей.
- 1.3. Настоящий договор аренды заключен на срок 15 (Пятнадцать) лет с момента его государственной регистрации.
- 1.4. По истечении срока действия настоящего договора он может быть продлен по соглашению обеих сторон. При этом если Арендатор надлежащим образом исполнял свои обязанности, договор аренды автоматически пролонгируется на новый срок, при отсутствии возражений, поданных не ранее чем за 13 (Тринадцать) и не позднее чем за 12 (Двенадцать) месяцев до окончания срока аренды.
- 2.1. Ежегодная арендная плата за пользование земельным участком составляет 5 000 (пять тысяч) рублей за 1 (один) га.
- 2.2. Указанная арендная плата по настоящему договору выплачивается Арендатором один раз в год в срок с 01 по 31 августа текущего года аренды.
- 2.3. Размер арендной платы может быть изменен по соглашению сторон по результатам проведения общего собрания участников общей долевой собственности 1 (Один) раз по истечении 5 (пяти) лет.
- 3.1. Арендодатели предоставляют Арендатору право заключать договоры субаренды в отношении земельного участка на условиях по усмотрению Арендатора, дополнительного согласия Арендодателей не требуется.

Председательствующим Кирьяком С.П. предложено проголосовать по данному вопросу повестки дня.

**Голосовали поднятием рук:**

Варианты голосования	Число голосов	Число голосов от числа зарегистрированных участников собрания, %
«ЗА»	17	100
«ПРОТИВ»	0	0,00
«ВОЗДЕРЖАЛСЯ»	0	0,00

**Принятое решение:** Заключить договор аренды земельного участка из земель сельскохозяйственного назначения с кадастровым номером 46:04:000000:281, площадью 2 437 500 кв.м, расположенный по адресу: Курская область, Горшеченский район, Среднеапоченский сельсовет, между участниками общей долевой собственности на



указанный земельный участок и ИП Главой КФХ Барановским Сергеем Витальевичем (ИНН 462100300226), на следующих существенных условиях:

- 1.1. В соответствии с настоящим договором Арендодатели передают, а Арендатор принимает в аренду земельный участок с кадастровым номером 46:13:000000:281, площадью 2 437 500 кв.м, категория земель: земли сельскохозяйственного назначения, вид разрешенного использования: для сельскохозяйственного использования, расположенный по адресу: Курская область, Горшеченский район, Среднеапоченский сельсовет, далее по тексту именуемый «земельный участок».
- 1.2. Земельный участок находится в общей долевой собственности Арендодателей.
- 1.3. Настоящий договор аренды заключен на срок 15 (Пятнадцать) лет с момента его государственной регистрации.
- 1.4. По истечении срока действия настоящего договора он может быть продлен по соглашению обеих сторон. При этом если Арендатор надлежащим образом исполнял свои обязанности, договор аренды автоматически пролонгируется на новый срок, при отсутствии возражений, поданных не ранее чем за 13 (Тринадцать) и не позднее чем за 12 (Двенадцать) месяцев до окончания срока аренды.
- 2.1. Ежегодная арендная плата за пользование земельным участком составляет 5 000 (пять тысяч) рублей за 1 (один) га.
- 2.2. Указанная арендная плата по настоящему договору выплачивается Арендатором один раз в год в срок с 01 по 31 августа текущего года аренды.
- 2.3. Размер арендной платы может быть изменен по соглашению сторон по результатам проведения общего собрания участников общей долевой собственности 1 (Один) раз по истечении 5 (пяти) лет.
- 3.1. Арендодатели предоставляют Арендатору право заключать договоры субаренды в отношении земельного участка на условиях по усмотрению Арендатора, дополнительного согласия Арендодателей не требуется.

3. По четвертом вопросу повестки дня выступил председательствующий общего собрания Кирык С.П., пояснил, что для оформления договора аренды, его регистрации в Управлении Росреестра по Курской области необходимо избрать уполномоченное лицо и предложил избрать Бучнева Владислава Робертовича, 06.05.1987 года рождения, паспорт 38 06 454856 выдан отделением № 1 ОУФМС России в ЦАО гор. Курска 23.05.2007 года, код подразделения 460-003, зарегистрирован по адресу: г. Курск, Майский бульвар, д. 24 кв. 59, лицом, уполномоченным от имени участников долевой собственности без доверенности подписывать договор аренды земельного участка с кадастровым номером 46:04:000000:281 с ИП Главой КФХ Барановским Сергеем Витальевичем (ИНН 462100300226), на условиях, утвержденных решением настоящего собрания и акт приема-передачи к нему, представить на государственную регистрацию необходимые документы, подписывать заявления о государственной регистрации, получать выписки из Единого государственного реестра недвижимости, удостоверяющие государственную регистрацию, получать сданные на регистрацию документы, без доверенности действовать при обращении с заявлениями о проведении государственного кадастрового учета и государственной регистрации прав на недвижимое имущество в отношении земельного участка, находящегося в долевой собственности со сроком полномочий – 3 (Три) года с момента проведения настоящего собрания.

**Голосовали поднятием рук:**

Варианты голосования	Число голосов	Число голосов от числа зарегистрированных участников собрания, %
«ЗА»	17	100
«ПРОТИВ»	0	0,00



«ВОЗДЕРЖАЛСЯ»	0	0,00
---------------	---	------

**Принятое решение:** Избрать Бучнева Владислава Робертовича, 06.05.1987 года рождения, паспорт 38 06 454856 выдан отделением № 1 ОУФМС России в ЦАО гор. Курска 23.05.2007 года, код подразделения 460-003, зарегистрирован по адресу: г. Курск, Майский бульвар, д. 24 кв. 59, лицом, уполномоченным от имени участников долевой собственности без доверенности подписывать договор аренды земельного участка с кадастровым номером 46:04:000000:281 с ИП Главой КФХ Барановским Сергеем Витальевичем (ИНН 462100300226), на условиях, утвержденных решением настоящего собрания и акт приема-передачи к нему, представить на государственную регистрацию необходимые документы, подписывать заявления о государственной регистрации, получать выписки из Единого государственного реестра недвижимости, удостоверяющие государственную регистрацию, получать сданные на регистрацию документы, без доверенности действовать при обращении с заявлениями о проведении государственного кадастрового учета и государственной регистрации прав на недвижимое имущество в отношении земельного участка, находящегося в долевой собственности со сроком полномочий – 3 (Три) года с момента проведения настоящего собрания.

После завершения голосования по всем вопросам повестки дня член счетной комиссии Кубарев Владимир Иванович огласил результаты голосования. Председатель собрания Кирьяк Семён Павлович объявил о закрытии собрания.

Письменных замечаний и возражений по порядку созыва, подготовки к проведению собрания от участников долевой собственности либо их представителей не поступило.

Лиц, голосовавших против принятия решения общего собрания и потребовавших внести запись об этом в протокол, не имеется.

Настоящий протокол составлен в пяти экземплярах, три из которых хранятся у лиц, по требованию которых проводилось общее собрание, четвертый экземпляр протокола общего собрания хранится в органе местного самоуправления поселения по месту расположения земельного участка, находящегося в общей долевой собственности (в Администрации Среднеапоченского сельсовета Горшеченского района Курской области), пятый экземпляр протокола будет представлен в Управление Федеральной службы государственной регистрации, кадастра и картографии по Курской области.

Приложение к протоколу:

1. Список участников общей долевой собственности на земельный участок из земель сельскохозяйственного назначения с кадастровым номером 46:04:000000:281, присутствующих на общем собрании 23.09.2022 (Приложение № 1), на 5 листах.
2. Копия Апелляционного определения Курского областного суда от 01.12.2021 по делу № 33-3189/2021 – на 19 листах.

Председательствующий общего собрания



С.П. Кирьяк

Секретарь собрания



В.Р.Бучнев

Глава Среднеапоченского сельсовета  
Горшеченского района Курской области



В.Н. Сверчкова





Приложение № 1  
к протоколу общего собрания участников долевой собственности  
на земельный участок из земель сельскохозяйственного назначения  
с кадастровым номером 46:04:000000:281, расположенный по адресу:  
Курская область, Горшеченский район, Среднеапочненский сельсовет

### СПИСОК

участников долевой собственности на земельный участок из земель сельскохозяйственного назначения с кадастровым номером 46:04:000000:281,  
присутствующих на общем собрании 23 сентября 2022 года

Место регистрации участников собрания: Курская область, Горшеченский район, с. Средние Апочки, ул. Советская, д. 5А, здание Среднеапочненского ЦСДК  
Начало регистрации: 10.00.



Окончание регистрации: 10.55.

№ н/п	Фамилия, имя, отчество собственника	Паспортные данные собственника	Место регистрации собственника	Реквизиты правоустанавливающих документов	Размер земельной доли	ФИО представителя, реквизиты доверенности	Подпись участника собрания
1	2	3	4	5	6	7	8
1.	Беликов Геннадий Игоревич	18.01.2004 г. рождения, паспорт 37 17 167864 выдан УМВД России по Курской области, код подразделения 460-010, дата выдачи 03.02.2018	Курская обл., Горшеченский район, с. Головище, ул. Почтовая, дом № 9	Свидетельство о праве на наследство по закону от 04.12.2018 удостоверено нотариусом Горшеченского нотариального округа Рудевой Ж.В., реестровый № 46/57-н/46-2018-5-149 запись о государственной регистрации права в ЕГРН 46:04:000000:281-46/005/2018-8 от 10.12.2018	1/75	Барановский Сергей Витальевич, доверенность № 46 АА 1656133 от 22.08.2022	
2.	Беседина Елена Анатолевна	14.06.1974 г. рождения, паспорт 38 19 236163 выдан УМВД России по Курской области, код подразделения	Курская обл., Горшеченский район, с. Головище, ул. Московская, дом № 6	Свидетельство о праве на наследство по закону от 25.12.2007, удостоверено нотариусом Горшеченского нотариального округа Курской области Труфановой Л.В., реестровый № 10194; Свидетельство о праве на наследство по завещанию от 25.12.2007, удостоверено нотариусом Горшеченского	4/75		





		460-010, дата выдачи 24.06.2019		<p>нотариального округа Курской области Труфановой Л.В., реестровый № 10195;</p> <p>протокол общего собрания собственников земельных долей в праве общей долевой собственности на земельный участок с кадастровым номером 46:04:130000-2, расположенный по адресу: Российская Федерация, Курская область, Горшеченский район, Среднеапоченский сельсовет, СПК «Русь» от 25.03.2013; кадастровый паспорт земельного участка № 46/15-1-100443 от 25.03.2015;</p> <p>соглашение собственников об определении долей в праве общей долевой собственности на земельный участок из земель сельскохозяйственного назначения, выделенный в счет земельных долей от 05.09.2014; запись о государственной регистрации права в ЕГРН № 46-46/005-46/005/002/2015-535/2 от 01.04.2015;</p> <p>свидетельство о государственной регистрации права 46 БА 006422 от 01.04.2015</p>			<p>Барановский Сергей Витальевич, доверенность № 46 АА 1325974 от 07.02.2020 г.</p>											
3.	<p>Болотов Евгений Николаевич</p>	<p>22.08.1973 г. рождения, паспорт 38 18 № 198075 выдан УМВД России по Курской области, код подразделения 460-010, дата выдачи 04.09.2018</p>	<p>Курская область, Горшеченский район, с.Головище, ул. Звездная, дом №4</p>	<p>Свидетельство о праве на наследство по завещанию от 09.10.2009, удостоверено нотариусом Горшеченского нотариального округа Курской области Труфановой Л.В., реестровый № 5082;</p> <p>протокол общего собрания собственников земельных долей в праве общей долевой собственности на земельный участок с кадастровым номером 46:04:130000-2, расположенный по адресу: Российская Федерация, Курская область, Горшеченский район, Среднеапоченский сельсовет, СПК «Русь» от 25.03.2013; кадастровый паспорт земельного участка № 46/15-1-100443 от 25.03.2015;</p> <p>соглашение собственников об определении долей в праве общей долевой собственности на земельный участок из земель сельскохозяйственного назначения, выделенный в счет земельных долей от 05.09.2014; запись о государственной регистрации права в ЕГРН № 46-46/005-46/005/002/2015-535/5 от 01.04.2015;</p> <p>свидетельство о государственной регистрации права 46 БА 006425 от 01.04.2015</p>	<p>2/75</p>													
4.	<p>Болотова Раиса Ивановна</p>	<p>03.02.1946 г. рождения, паспорт 38 02 677903 выдан Горшеченским РОВД Курской области, код</p>	<p>Курская область, Гошеченский район, с. Головище</p>	<p>Свидетельство на право собственности на землю РФ-VII КУО-4 № 102187 регистрационная запись № 4610 от 21.07.1994 г.</p> <p>протокол общего собрания собственников земельных долей в праве общей долевой собственности на земельный участок с кадастровым номером 46:04:130000-2, расположенный по адресу: Российская</p>	<p>2/75</p>													





	005, дата выдачи 30.10.2002 г.	Воропаев Владимир Петрович	06.11.1951 года рождения, паспорт 38 00 118625 выдан Тимский РОВД Курской области, код подразделения 462-026, дата выдачи 27.12.2000 г.	Курская обл., Тимский район, с. Рогозцы, ул. Садовая, дом № 56	Федерация, Курская область, Горшеченский район, Среднеапоченский сельсовет, СПК «Русь» от 25.03.2013; кадастровый паспорт земельного участка № 46/15-1-100443 от 25.03.2015; соглашение собственников об определении долей в праве общей долевой собственности на земельный участок из земель сельскохозяйственного назначения, выделенный в счет земельных долей от 05.09.2014; запись о государственной регистрации права в ЕГРН № 46-46/005-46/005/002/2015-535/6 от 01.04.2015; свидетельство о государственной регистрации права 46 БА 006426 от 01.04.2015			
5.			Курская обл., Тимский район, с. Рогозцы, ул. Садовая, дом № 56	Курская обл., Горшеченский район, с. Головище	Свидетельство о праве на наследство по закону от 14.12.2010, удостоверено нотариусом Горшеченского нотариального округа Курской области Труфановой Л.В., реестровый № 6051; протокол общего собрания собственников земельных долей в праве общей долевой собственности на земельный участок с кадастровым номером 46-04:130000-2, расположенный по адресу: Росейская Федерация, Курская область, Горшеченский район, Среднеапоченский сельсовет, СПК «Русь» от 25.03.2013; кадастровый паспорт земельного участка № 46/15-1-100443 от 25.03.2015; соглашение собственников об определении долей в праве общей долевой собственности на земельный участок из земель сельскохозяйственного назначения, выделенный в счет земельных долей от 05.09.2014; запись о государственной регистрации права в ЕГРН № 46-46/005-46/005/002/2015-535/7 от 01.04.2015; свидетельство о государственной регистрации права 46 БА 006427 от 01.04.2015	2/75	Барановский Сергей Витальевич, доверенность № 46 АА 1325988 от 10.02.2020	
6.	05.05.1943 г. рождения, паспорт 38 02 677905 выдан 30.10.2002 Горшеченским РОВД Курской области, код подразделения 462- 005	Котельникова Лидия Григорьевна	Курская обл., Горшеченский район, с. Головище	Свидетельство о праве на наследство по закону от 25.12.2007, удостоверено нотариусом Горшеченского нотариального округа Курской области Труфановой Л.В., реестровый № 10186; протокол общего собрания собственников земельных долей в праве общей долевой собственности на земельный участок с кадастровым номером 46-04:130000-2, расположенный по адресу: Росейская Федерация, Курская область, Горшеченский район, Среднеапоченский сельсовет, СПК «Русь» от 25.03.2013; кадастровый паспорт земельного участка № 46/15-1-100443 от 25.03.2015	Федерация, Курская область, Горшеченский район, Среднеапоченский сельсовет, СПК «Русь» от 25.03.2013; кадастровый паспорт земельного участка № 46/15-1-100443 от 25.03.2015; соглашение собственников об определении долей в праве общей долевой собственности на земельный участок из земель сельскохозяйственного назначения, выделенный в счет земельных долей от 05.09.2014; запись о государственной регистрации права в ЕГРН № 46-46/005-46/005/002/2015-535/6 от 01.04.2015; свидетельство о государственной регистрации права 46 БА 006426 от 01.04.2015	2/75	Барановский Сергей Витальевич, доверенность № 46 АА 1325976 от 07.02.2020	






					<p>соглашение собственников об определении долей в праве общей долевой собственности на земельный участок из земель сельскохозяйственного назначения, выделенный в счет земельных долей от 05.09.2014; запись о государственной регистрации права в ЕГРН № 46-46/005-46/005/002/2015-535/8 от 01.04.2015; свидетельство о государственной регистрации права 46 БА 006428 от 01.04.2015</p>		
7.	<p>Кубарев Владимир Иванович</p>	<p>16.01.1959 г. рождения, паспорт 38 04 181219 выдан Горшеченским РОВД Курской области, код подразделения 462-005, дата выдачи 02.07.2004</p>	<p>Курская обл., Горшеченский район, с. Головище, ул. Звездная, д. 18</p>		<p>Свидетельство о праве собственности на землю серия РФ-VII КУО-4 № 1022202 регистрационная запись № 4624 от 21.07.1994 г.; Свидетельство о праве на наследство по закону от 12.08.2008, удостоверено нотариусом Горшеченского нотариального округа Курской области Труфановой Л.В., реестровый № 5356; протокол общего собрания собственников земельных долей в праве общей долевой собственности на земельный участок с кадастровым номером 46:04:130000:2, расположенный по адресу: Российская Федерация, Курская область, Горшеченский район, Среднеапоченский сельсовет, СПК «Русь» от 25.03.2013; кадастровый паспорт земельного участка № 46/15-1-100443 от 25.03.2015; соглашение собственников об определении долей в праве общей долевой собственности на земельный участок из земель сельскохозяйственного назначения, выделенный в счет земельных долей от 05.09.2014; запись о государственной регистрации права в ЕГРН № 46-46/005-46/005/002/2015-535/9 от 01.04.2015; свидетельство о государственной регистрации права 46 БА 006429 от 01.04.2015</p>	4/75	
8.	<p>Пальчикова Людмила Стефановна</p>	<p>14.09.1937 г. рождения, паспорт 14 03 990522, выдан ПО №1 УВД г. Старый Оскол Старооскольского района Белгородской области, код подразделения 312-022, дата выдачи 03.02.2003 г.</p>	<p>Белгородская область г. Старый Оскол ул. Мичурина дом № 11</p>		<p>Свидетельство о праве на наследство по закону от 13.06.2002, удостоверено нотариусом Горшеченского нотариального округа Курской области Труфановой Л.В., реестровый № 4571; протокол общего собрания собственников земельных долей в праве общей долевой собственности на земельный участок с кадастровым номером 46:04:130000:2, расположенный по адресу: Российская Федерация, Курская область, Горшеченский район, Среднеапоченский сельсовет, СПК «Русь» от 25.03.2013; кадастровый паспорт земельного участка № 46/15-1-100443 от 25.03.2015; соглашение собственников об определении долей в праве общей долевой собственности на земельный</p>	1/75	<p>Барановский Сергей Витальевич, доверенность № 31 АБ 1493835 от 13.02.2020</p> 



9.	Пальчикова Ольга Андреевна	18.09.1949 г. рождения, паспорт 38 01 415907, код подразделения 462-005, дата выдачи 14.01.2002 г. Горшеченским РОВД Курской области	Курская обл., Горшеченский район, с. Головище	участок из земель сельскохозяйственного назначения, выделенный в счет земельных долей от 05.09.2014; запись о государственной регистрации права в ЕГРН № 46-46/005-46/005/002/2015-535/14 от 01.04.2015; свидетельство о государственной регистрации права 46 БА 006434 от 01.04.2015	2/75	Барановский Сергей Витальевич, доверенность № 46 АА 1325990 от 10.02.2020	
10.	Пождаев Владимир Николаевич	04.12.1986 г. рождения, паспорт 38 08 547916 выдан Отделением УФМС России по Курской области в Горшеченском районе, код подразделения 460-013, дата выдачи 26.09.2008 г.	Курская обл., Горшеченский район, с. Головище, ул. Луговая, дом №18	Свидетельство о праве на наследство по закону от 27.08.2014, удостоверено нотариусом Горшеченского нотариального округа Курской области Рудевой Ж.В., реестровый № 5-3437; протокол общего собрания собственников земельных долей в праве общей долевой собственности на земельный участок с кадастровым номером 46-04:130000-2, расположенный по адресу: Российская Федерация, Курская область, Горшеченский район, Среднеапоченский сельсовет, СПК «Русь» от 25.03.2013; кадастровый паспорт земельного участка № 46/15-1-100443 от 25.03.2015; соглашение собственников об определении долей в праве общей долевой собственности на земельный участок из земель сельскохозяйственного назначения, выделенный в счет земельных долей от 05.09.2014; запись о государственной регистрации права в ЕГРН № 46-46/005-46/005/002/2015-535/11 от 01.04.2015; свидетельство о государственной регистрации права 46 БА 006431 от 01.04.2015	4/75	Барановский Сергей Витальевич, доверенность № 31 АБ 1493794 от 11.02.2020	







<p>11. Соколов Алексей Николаевич</p>	<p>24.01.1976 г. рождения, паспорт 38 20 321107 выдан УМВД России по Курской области 01.02.2021, код подразделения 460-010</p>	<p>Курская обл., Горшеченский район, с. Головище, ул. Весенняя, дом № 20</p>	<p>Свидетельство о праве на наследство по закону от 29.05.2008, удостоверено нотариусом Горшеченского нотариального округа Курской области Труфановой Л.В., реестровый № 3633; протокол общего собрания собственников земельных долей в праве общей долевой собственности на земельный участок с кадастровым номером 46:04:130000:2, расположенный по адресу: Российская Федерация, Курская область, Горшеченский район, Среднеапоченский сельсовет, СПК «Русь» от 25.03.2013; кадастровый паспорт земельного участка № 46/15-1-100443 от 25.03.2015; соглашение собственников об определении долей в праве общей долевой собственности на земельный участок из земель сельскохозяйственного назначения, выделенный в счет земельных долей от 05.09.2014; запись о государственной регистрации права в ЕГРН № 46-46/005-46/005/002/2015-535/17 от 01.04.2015; свидетельство о государственной регистрации права 46 БА 006437 от 01.04.2015</p>	<p>2/75</p>	<p>Барановский Сергей Витальевич, доверенность № 46 АА 1325982 от 08.02.2020</p>	
<p>12. Соколова Валентина Семеновна</p>	<p>07.07.1946 г. рождения, паспорт 38 01 450821 выдан Горшеченским РОВД Курской области, код подразделения 462-005, дата выдачи 08.04.2002 г.</p>	<p>Курская обл., Горшеченский район, с. Головище, ул. Весенняя, дом № 20</p>	<p>Решение Горшеченского районного суда Курской области от 23.09.2008 по делу № 2-134/2008 протокол общего собрания собственников земельных долей в праве общей долевой собственности на земельный участок с кадастровым номером 46:04:130000:2, расположенный по адресу: Российская Федерация, Курская область, Горшеченский район, Среднеапоченский сельсовет, СПК «Русь» от 25.03.2013; кадастровый паспорт земельного участка № 46/15-1-100443 от 25.03.2015; соглашение собственников об определении долей в праве общей долевой собственности на земельный участок из земель сельскохозяйственного назначения, выделенный в счет земельных долей от 05.09.2014; запись о государственной регистрации права в ЕГРН № 46-46/005-46/005/002/2015-535/15 от 01.04.2015; свидетельство о государственной регистрации права 46 БА 006435 от 01.04.2015</p>	<p>2/75</p>	<p>Барановский Сергей Витальевич, доверенность № 46 АА 1325981 от 08.02.2020</p>	
<p>13. Соколова Татьяна Николаевна</p>	<p>05.09.1955 г. рождения, паспорт 38 00 109999 выдан Горшеченским РОВД Курской области, код подразделения 462-</p>	<p>РФ, Курская область, Горшеченский район, с. Головище, ул. Весенняя, дом № 15</p>	<p>Свидетельство о праве на наследство по закону от 15.07.2008, удостоверено нотариусом Горшеченского нотариального округа Курской области Труфановой Л.В., реестровый № 4779; Свидетельство о праве на наследство по закону от 15.07.2008, удостоверено нотариусом Горшеченского</p>	<p>6/75</p>	<p>Барановский Сергей Витальевич, доверенность № 46 АА 1325975 от 07.02.2020</p>	



		005, дата выдачи 14.12.2000 г.		<p>нотариального округа Курской области Труфановой Л.В., реестровый № 4780; Свидетельство о праве на наследство по закону от 29.07.2008, удостоверено нотариусом Горшеченского нотариального округа Курской области Труфановой Л.В., реестровый № 5063; протокол общего собрания собственников земельных долей в праве общей долевой собственности на земельный участок с кадастровым номером 46:04:130000:2, расположенный по адресу: Российская Федерация, Курская область, Горшеченский район, Среднеапочеченский сельсовет, СПК «Русь» от 25.03.2013; кадастровый паспорт земельного участка № 46/15-1-100443 от 25.03.2015; соглашение собственников об определении долей в праве общей долевой собственности на земельный участок из земель сельскохозяйственного назначения, выделенный в счет земельных долей от 05.09.2014; запись о государственной регистрации права в ЕГРН № 46-46/005-46/005/002/2015-535/18 от 01.04.2015; свидетельство о государственной регистрации права 46 БА 006438 от 01.04.2015</p>				<p>2/75</p>	<p>Барановский Сергей Витальевич, доверенность № 31 АБ 1493784 от 10.02.2020</p>
14.	Сотников Павел Романович	10.01.1952 г. рождения, паспорт 14 02 896077 выдан ПО №2 УВД г. Старый Оскол и Старооскольского р-на Белгородской области, код подразделения 312-023, дата выдачи 23.10.2002 г.	Белгородская обл., г. Старый Оскол, м-н Лесной, дом № 16 "а" кв. 25	<p>нотариального округа Курской области Труфановой Л.В., реестровый № 6096; протокол общего собрания собственников земельных долей в праве общей долевой собственности на земельный участок с кадастровым номером 46:04:130000:2, расположенный по адресу: Российская Федерация, Курская область, Горшеченский район, Среднеапочеченский сельсовет, СПК «Русь» от 25.03.2013; кадастровый паспорт земельного участка № 46/15-1-100443 от 25.03.2015; соглашение собственников об определении долей в праве общей долевой собственности на земельный участок из земель сельскохозяйственного назначения, выделенный в счет земельных долей от 05.09.2014; запись о государственной регистрации права в ЕГРН № 46-46/005-46/005/002/2015-535/16 от 01.04.2015; свидетельство о государственной регистрации права 46 БА 006436 от 01.04.2015</p>					<p>Барановский Сергей Витальевич, доверенность № 31 АБ 1493784 от 10.02.2020</p>



15.	Хорошилова Наталья Петровна	17.05.1960 г. рождения, паспорт 38 05 317585 выдан Горшеченским РОВД Курской области, код подразделения 462- 005, дата выдачи 30.01.2006 г.	Курская обл., Горшеченский район, с. Головище	Свидетельство о праве на наследство по закону от 22.12.2007, удостоверено нотариусом Горшеченского нотариального округа Курской области Труфановой Л.В., реестровый № 10165; свидетельство о праве на наследство по закону от 22.12.2007, удостоверено нотариусом Горшеченского нотариального округа Курской области Труфановой Л.В., реестровый № 10166; протокол общего собрания собственников земельных долей в праве общей долевой собственности на земельный участок с кадастровым номером 46:04:130000-2, расположенный по адресу: Российская Федерация, Курская область, Горшеченский район, Среднеапоченский сельсовет, СПК «Русь» от 25.03.2013; кадастровый паспорт земельного участка № 46/15-1-100443 от 25.03.2015; соглашение собственников об определении долей в праве общей долевой собственности на земельный участок из земель сельскохозяйственного назначения, выделенный в счет земельных долей от 05.09.2014; запись о государственной регистрации права в ЕГРН № 46-46/005-46/005/002/2015-535/21 от 01.04.2015; свидетельство о государственной регистрации права 46 БА 006441 от 01.04.2015	4/75	Барановский Сергей Витальевич, Доверенность № 46 АА 1325980 от 08.02.2020	
16.	Хорошилов Сергей Демьянович	03.01.1957 года рождения, паспорт 38 02 683623 выдан Горшеченским РОВД Курской области, код подразделения 462- 005, дата выдачи 31.10.2002 г.	Курская обл., Горшеченский район, с. Головище, ул. Почтовая, дом № 2	Свидетельство о праве на наследство по закону от 22.12.2007, удостоверено нотариусом Горшеченского нотариального округа Курской области Труфановой Л.В., реестровый № 10167; протокол общего собрания собственников земельных долей в праве общей долевой собственности на земельный участок с кадастровым номером 46:04:130000-2, расположенный по адресу: Российская Федерация, Курская область, Горшеченский район, Среднеапоченский сельсовет, СПК «Русь» от 25.03.2013; кадастровый паспорт земельного участка № 46/15-1-100443 от 25.03.2015; соглашение собственников об определении долей в праве общей долевой собственности на земельный участок из земель сельскохозяйственного назначения, выделенный в счет земельных долей от 05.09.2014; запись о государственной регистрации права в ЕГРН № 46-46/005-46/005/002/2015-535/22 от 01.04.2015; свидетельство о государственной регистрации права 46 БА 006442 от 01.04.2015	2/75		

17.	Шипилов Иван Ильич	20.04.1965 г. рождения, паспорт 14 09 068777 выдан Отделением №1 отдела УФМС России по Белгородской области в городе Старый Оскол, код подразделения 310- 020, дата выдачи 12.05.2010 г.	Белгородская обл., г. Старый Оскол, ул. Свердлова, дом № 24, кв.9	Свидетельство о праве на наследство по завещанию от 30.03.2011, удостоверено нотариусом Горшеченского нотариального округа Курской области РудеваЖ.В., реестровой № 1-717; протокол общего собрания собственников земельных долей в праве общей долевой собственности на земельный участок с кадастровым номером 46:04:130000:2, расположенный по адресу: Российская Федерация, Курская область, Горшеченский район, Среднеапопоченский сельсовет, СПК «Русь от 25.03.2013; кадастровый паспорт земельного участка № 46/15-1- 100443 от 25.03.2015; соглашение собственников об определении долей в праве общей долевой собственности на земельный участок из земель сельскохозяйственного назначения, выделенный в счет земельных долей от 05.09.2014; запись о государственной регистрации права в ЕГРН № 46-46/005-46/002/2015-535/24 от 01.04.2015; свидетельство о государственной регистрации права 46 БА 006444 от 01.04.2015	2/75	Барановский Сергей Витальевич, доверенность № 31 АБ 1493826 от 13.02.2020	
-----	--------------------------	---	--	---	------	--	---

Глава Среднеапопоченского сельсовета Горшеченского района Курской области



В.Н.Сверчкова



Прошито и пронумеровано на 78 листах.  
Председательствующий общего собрания  
участников долевой собственности на земельный  
участок из земель сельскохоззяйственного  
назначения  
с кадастровым номером 46:04:000000:281,  
расположенный по адресу: Курская область,  
Горшеченский район, Среднеапочеченский сельсовет

  
С.П.Кирьяк